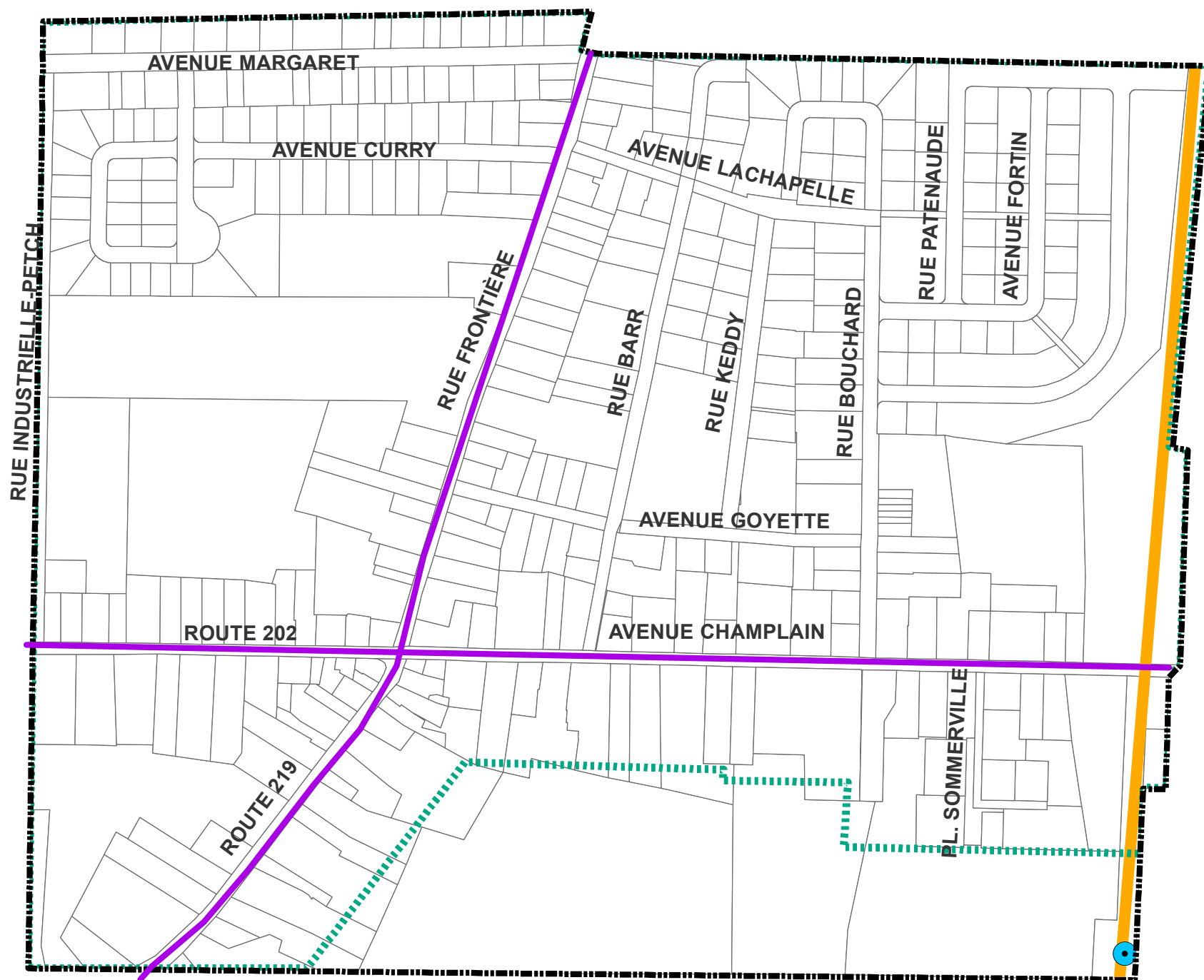





CANTON DE  
HEMMINGFORD





CANTON DE  
HEMMINGFORD

# VILLAGE DE HEMMINGFORD POTENTIELS ET CONTRAINTES

-  Route d'intérêt historique et réseau routier provincial
-  Piste cyclable projetée
-  Puits desservant plus de 20 personnes

**Autres éléments**

-  Limites municipales
-  Périmètre urbain



Amendement	Entrée en vigueur

**Règlement 292**  
**Entrée en vigueur le 11 janvier 2017**

Réalisation : Provencher Urbaniste, septembre 2016.  
 Cartographie: Marie-France Jacques, urbaniste.  
 Révision : Sylvain Provencher, urbaniste  
 Sources : SADR des Jardins de Napierville, août 2014  
 Evimbec, matrice graphique, 2016

